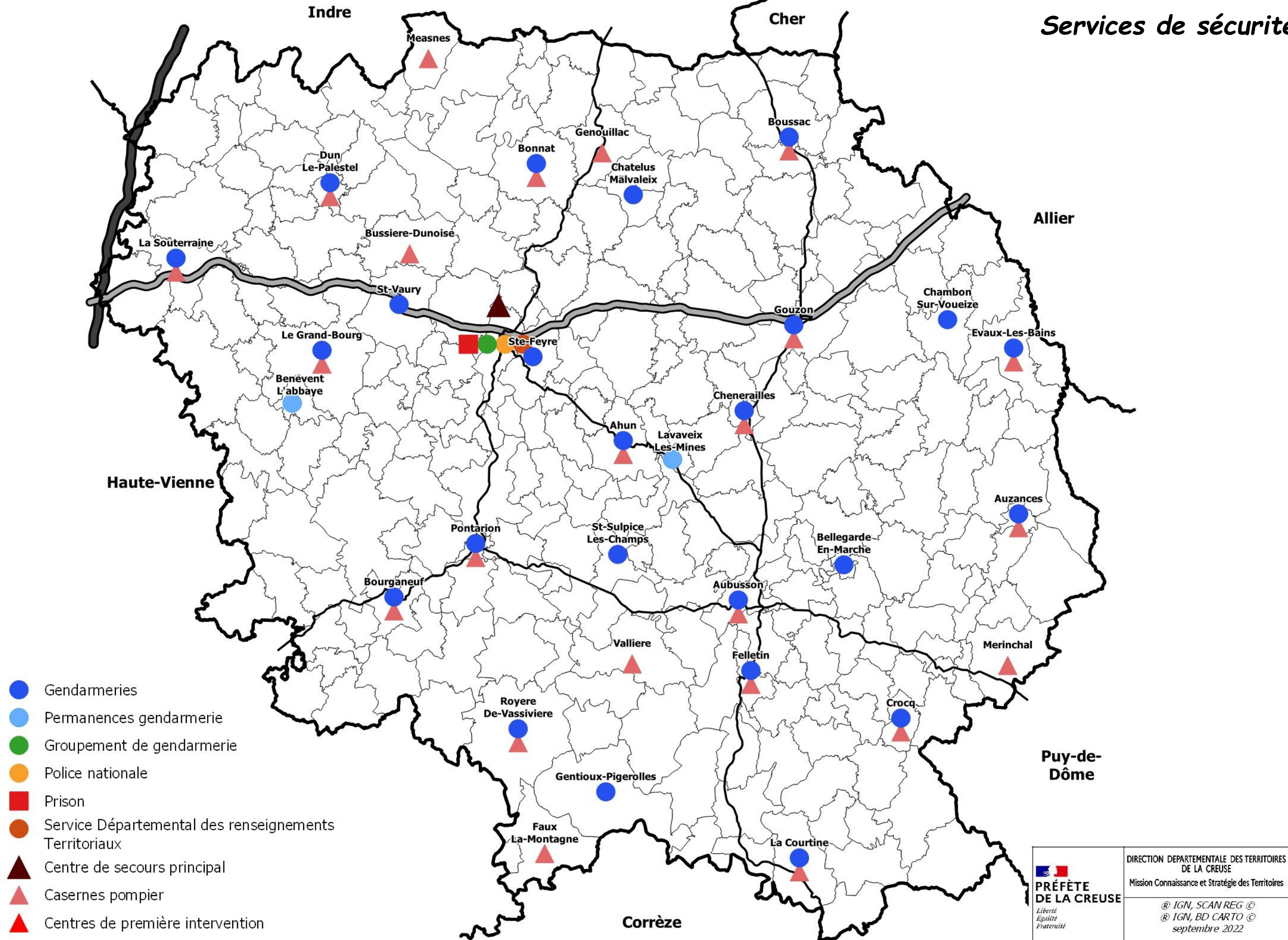
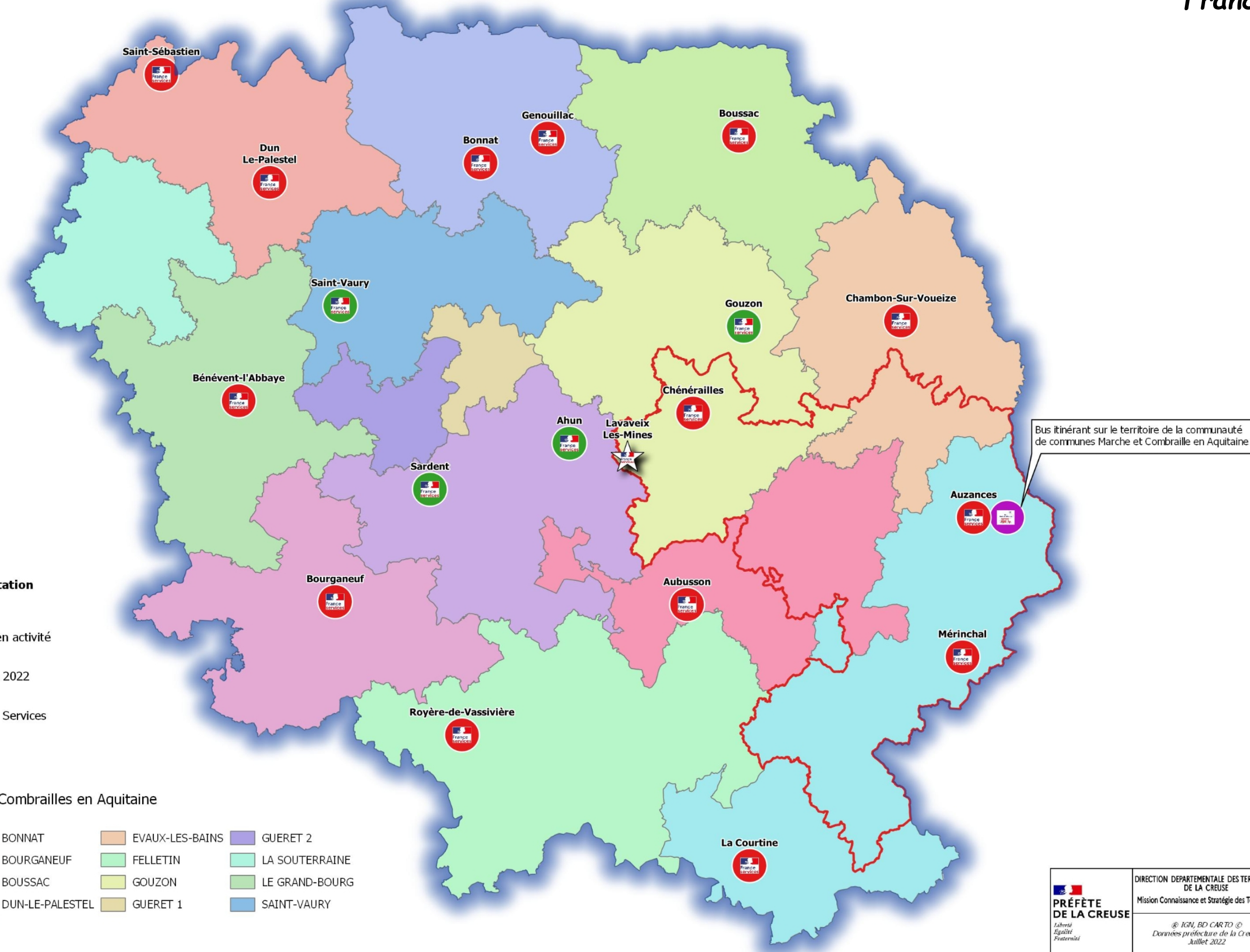


Services de sécurité publique



France Services



Bus itinérant sur le territoire de la communauté de communes Marche et Combraille en Aquitaine

Calendrier d'implantation France Services

- France Services en activité
- Second semestre 2022
- Bus itinérant des Services
- Antenne 2022
- CC Marche et Combrailles en Aquitaine

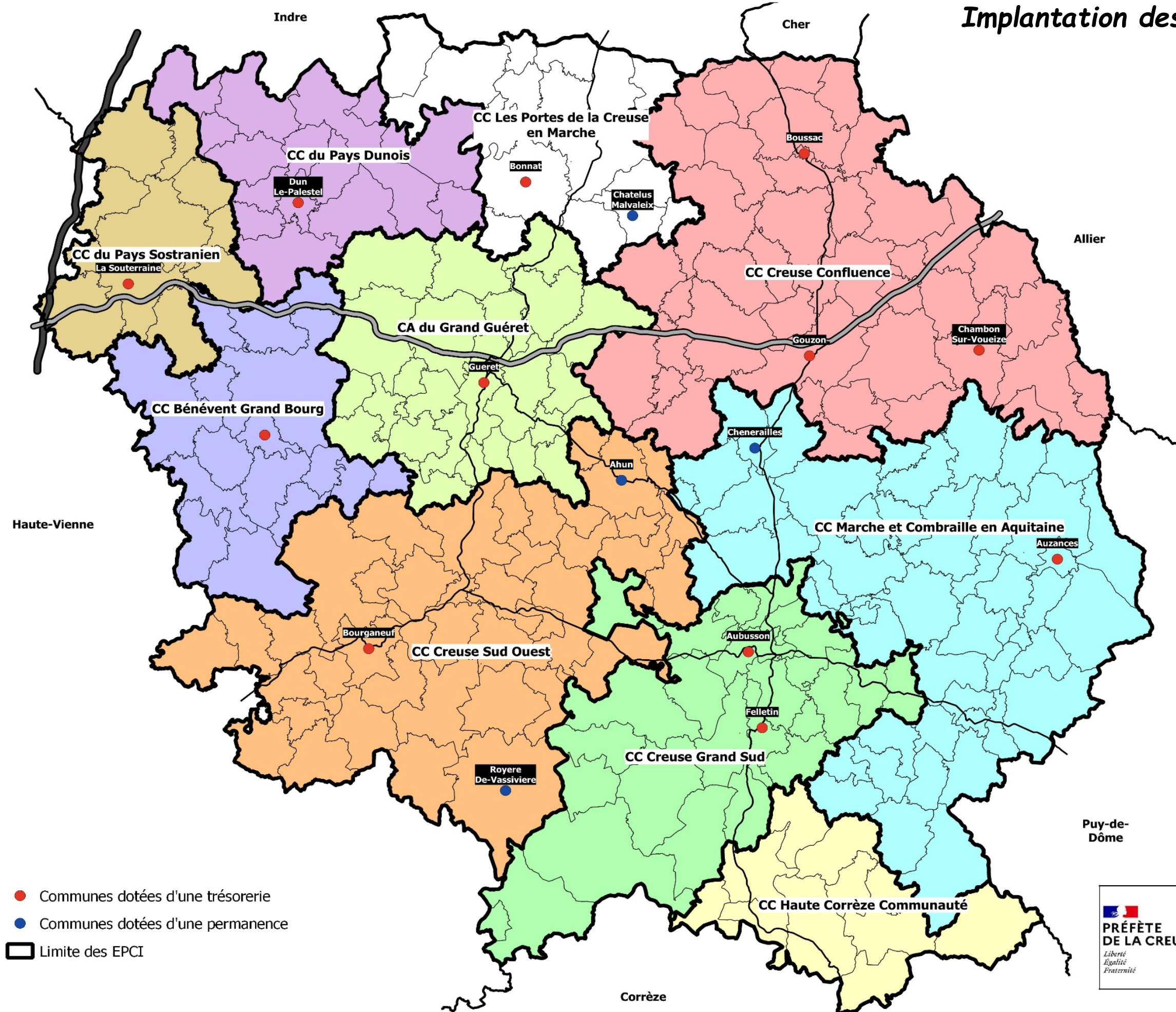
Cantons	BONNAT	EVAUX-LES-BAINS	GUERET 2
AHUN	BOURGANEUF	FELLETIN	LA SOUTERRAINE
AUBUSSON	BOUSSAC	GOUZON	LE GRAND-BOURG
AUZANCES	DUN-LE-PALESTEL	GUERET 1	SAINT-VAURY

PRÉFÈTE DE LA CREUSE
*Liberté
Égalité
Fraternité*

DIRECTION DÉPARTEMENTALE DES TERRITOIRES DE LA CREUSE
Mission Connaissance et Stratégie des Territoires

© IGN, BD CARTO ©
Données préfecture de la Creuse
Juillet 2022

Implantation des centres des finances publiques

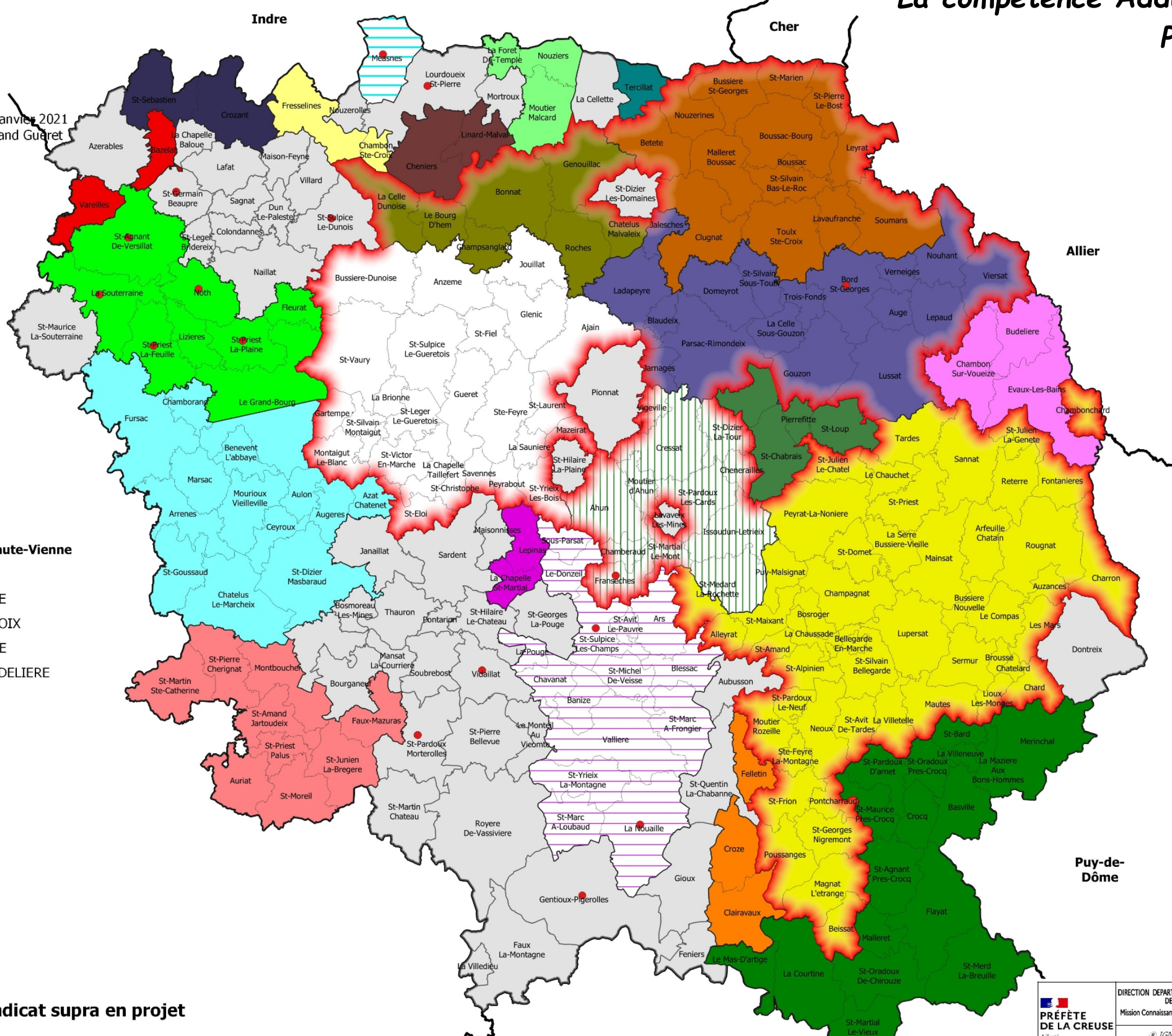


- Communes dotées d'une trésorerie
- Communes dotées d'une permanence
- Limite des EPCI

 PRÉFÈTE DE LA CREUSE Liberté Égalité Fraternité	DIRECTION DÉPARTEMENTALE DES TERRITOIRES DE LA CREUSE Mission Connaissance et Stratégie des Territoires
	© IGN, BDCARTO © données DGFIP janvier 2020

La compétence Adduction d'Eau Potable (AEP)

- Limite EPCI
- Communes ayant la compétence AEP
- Exercice régie de la compétence AEP au 1 janvier 2021 par la Communauté d'Agglomération du Grand Guéret
- SIAEP DE L'ARDOUR
- SIAEP DES MOUTIERS
- SIAEP DES MONARDS
- SIAEP DE L'EAU BONNE
- SIAEP DE LA ROZEILLE
- SIAEP DES DEUX SOURCES
- SIAEP DE BOURNAZEAU
- SIAEP DE LA REGION D'AHUN
- SIAEP ST LOUP - ST CHABRAIS
- SIAEP DU BASSIN DE GOUZON
- SIAEP DE L'AUZON
- SIAEP DE GARTEMPE - SEDELLE
- SIAEP DE LA REGION DE CROCQ
- SIAEP ST SEBASTIEN - CROZANT
- SIAEP LINARD MALVAL CHENIERS
- SIAEP DE STE SEVERE SUR INDRE
- SIAEP DE LA VALLEE DE LA CREUSE
- SIAEP DE LA HAUTE VALLEE DE LA CREUSE
- SIAEP FRESSELINES - CHAMBON - STE CROIX
- SIAEP ST SULPICE LES CHAMPS - VALLIERE
- SIAEP EVAUX LES BAINS - CHAMBON - BUDELIERE
- Autre(s) service(s) intervenant sur le territoire de la commune



Communes	Autres services intervenant
Measnes	SIAEP de Ste Sève sur Indre
Lourdoux St Pierre	SIAEP de Linard-malval-Cheniers, commune de Nouzerolles, commune d'Agurande, commune de Measnes
St Germain Beupré	SIAEP de Bournazeau
St Agnant de Versillat	Commune de St Agnant de Versillat
La Souterraine	Commune de la Souterraine
Noth	Commune de Noth
St Priest la Plaine	Commune de Noth
St Priest la Feuille	SIAEP de l'Ardoir
St Sulpice le Dunois	Commune de Dun le Palestel
Bord St Georges	SIAEP de la région de Boussac
St Sulpice les Champs	SIAEP de la région d'Ahun
Vidaillac	SIAEP de St Sulpice les Champs - Vallière
St Pardoux Morterolles	Commune de faux mazaras, commune de Soubrebost
La Nouaille	Commune de la Nouaille
Gentoux Pigerolles	Commune de Gentoux Pigerolles
Fransèches	SIAEP de St Sulpice les Champs - Vallière

Communes concernées par le syndicat supra en projet

- Syndicat supra

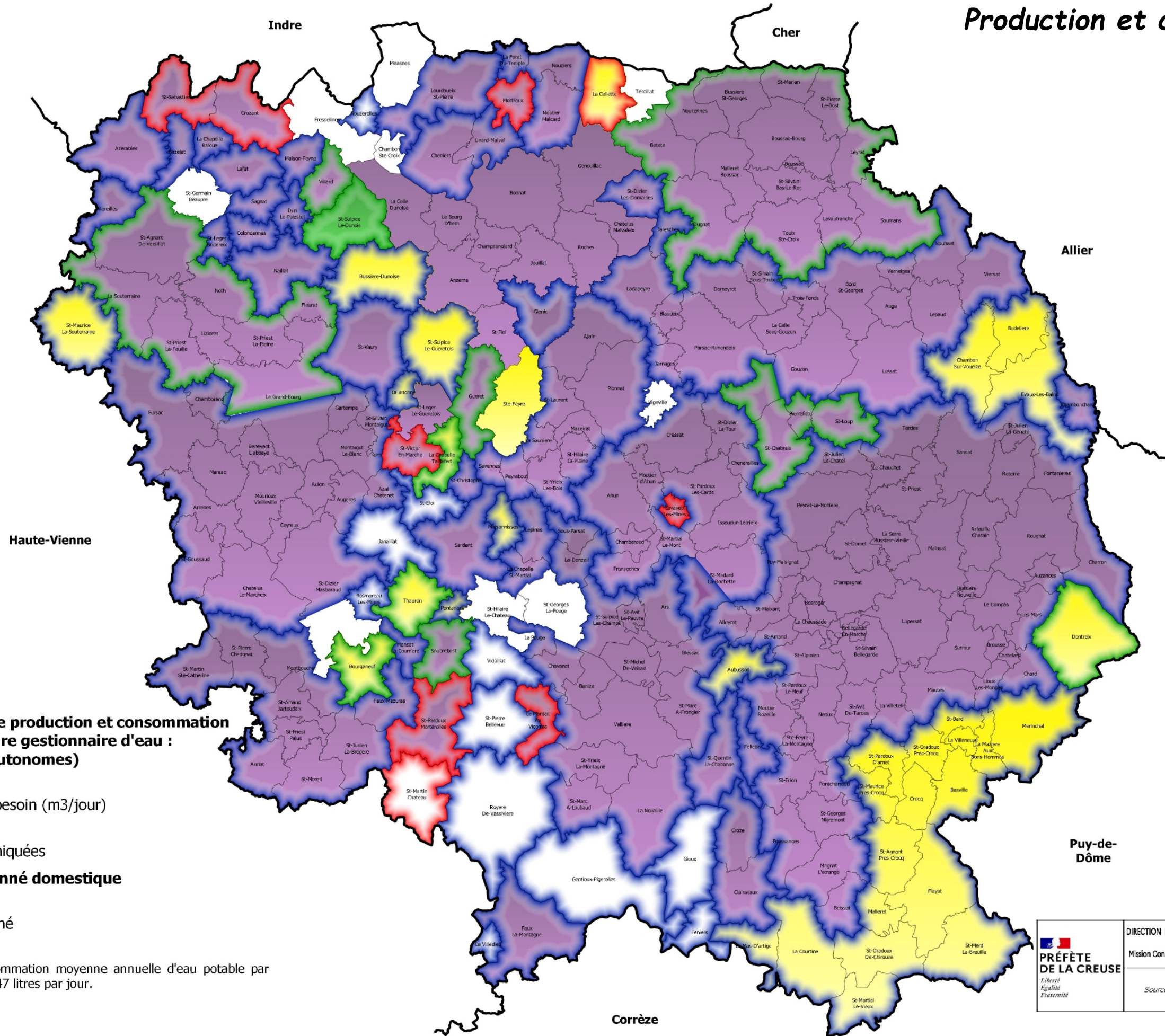
Etat_competence_AEP.qgis

PRÉFÈTE DE LA CREUSE
*Liberté
Égalité
Fraternité*

DIRECTION DEPARTEMENTALE DES TERRITOIRES DE LA CREUSE
Mission Connaissance et Stratégie des Territoires

© IGN, BD CARTO ©
Source : données tableau BMA
Octobre 2022

Production et consommation d'eau



Bilan annuel 2020 entre production et consommation journalières par territoire gestionnaire d'eau : (SIAEP et communes autonomes)

- sous-production
- équilibre production/besoin (m³/jour)
- sur-production
- données non communiquées

Consommation par abonné domestique

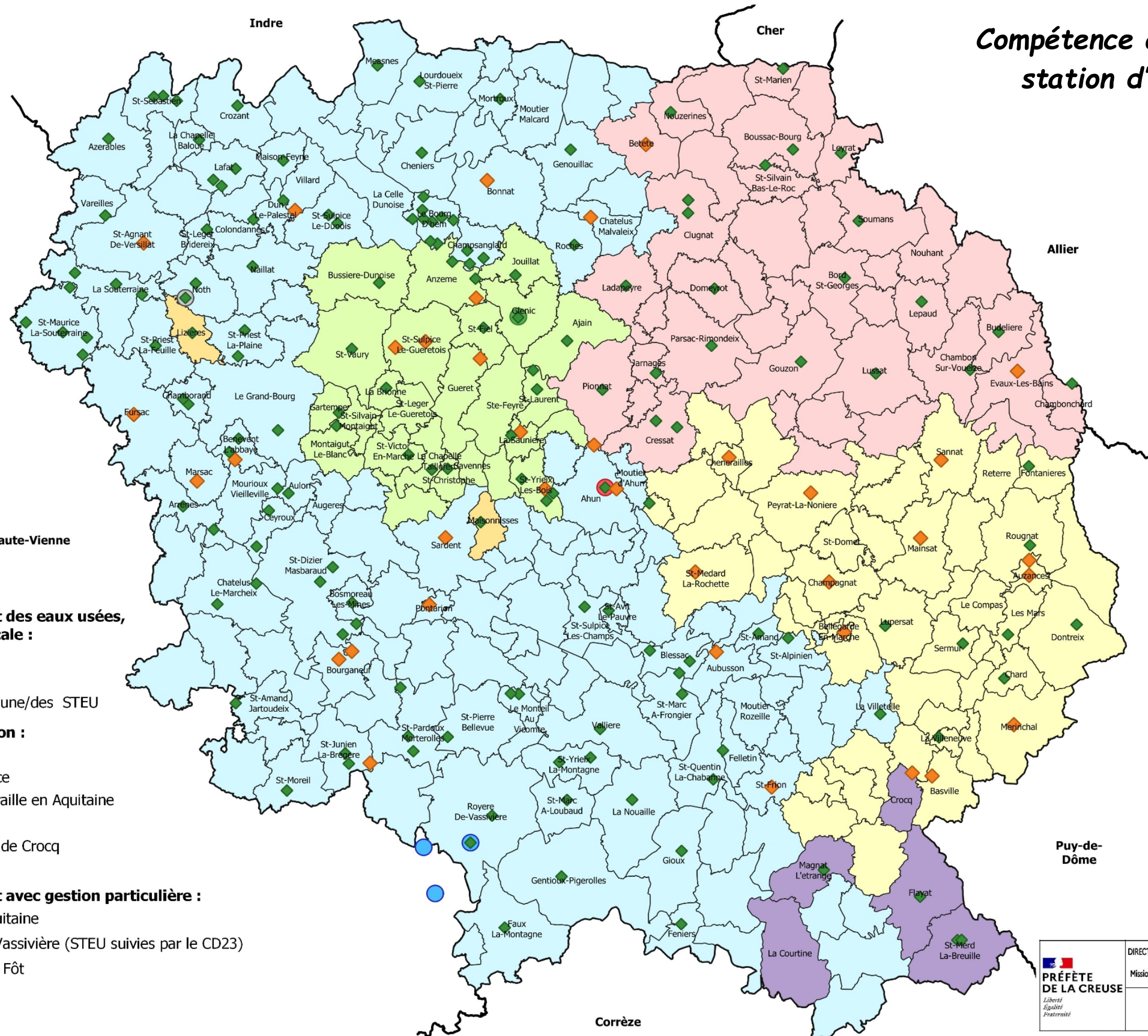
- < 54 m³/an/abonné
- 54 - 100 m³/an/abonné
- > 100 m³/an/abonné

En France, en 2019, la consommation moyenne annuelle d'eau potable par habitant était de 54 m³, soit 147 litres par jour.

file:///I:/themes/territoires/politiques_etudes/2_Connaiss/Atlas_Data3/Atlas_ReformeP_2021/AEP/AEP_2022.qxd

<p>PRÉFÈTE DE LA CREUSE Liberté Égalité Fraternité</p>	<p>DIRECTION DÉPARTEMENTALE DES TERRITOIRES DE LA CREUSE Mission Connaissance et Stratégie des Territoires</p>
	<p>© IGN, BD CARTO © Sources : Altéreo, AREC et SDAEP Juillet 2022</p>

Compétence assainissement et station d'épuration (STEU)



Stations de traitement des eaux usées, conformité globale locale :

- ◆ non conforme
- ◆ conforme

Guéret : commune avec une/des STEU

Compétence dépollution :

- CA du Grand Guéret
- CC Creuse Confluence
- CC Marche et Combraille en Aquitaine
- Evolis
- SIAEPA de la région de Crocq
- Commune

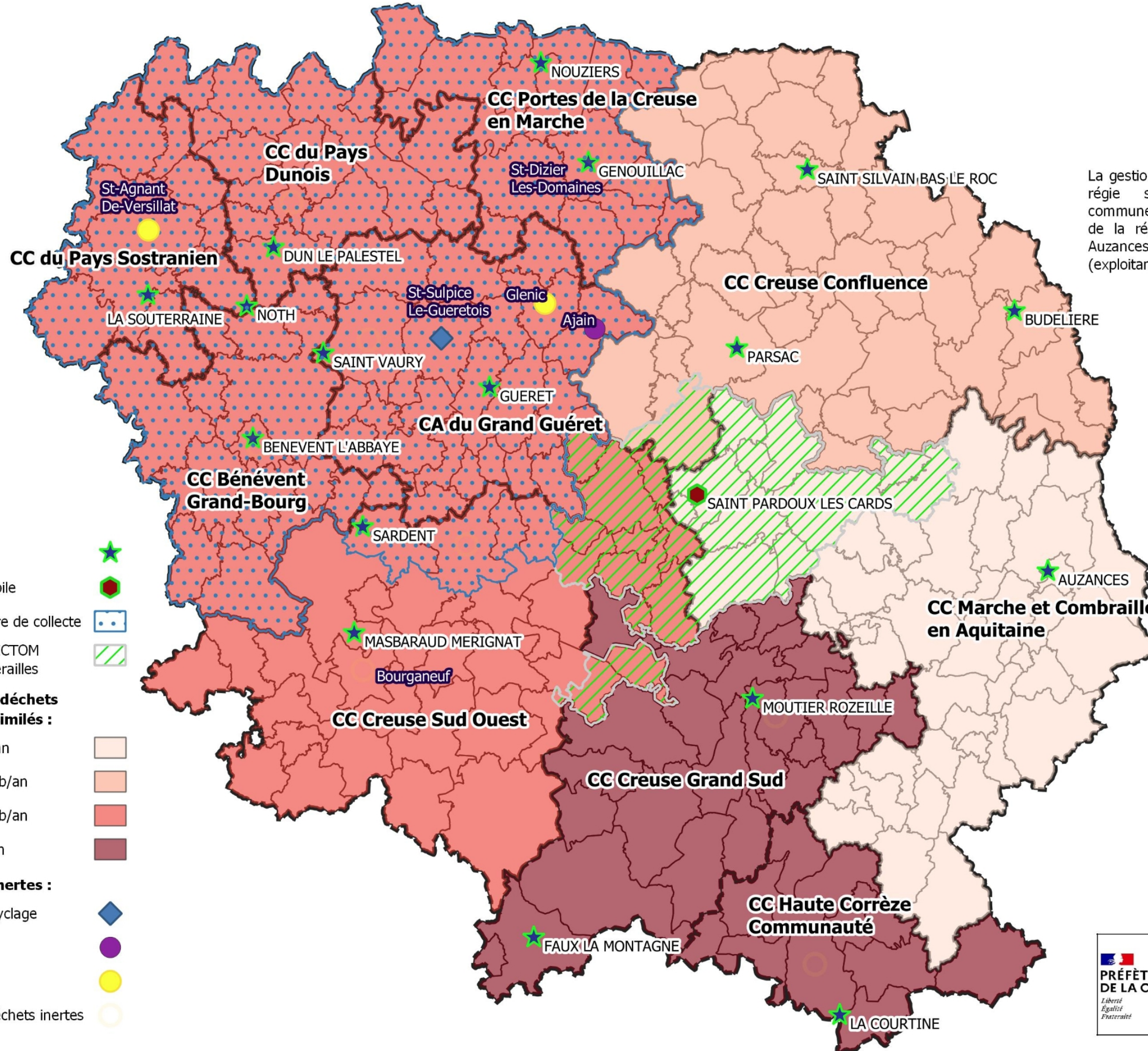
Stations de traitement avec gestion particulière :

- Région Nouvelle-Aquitaine
- Syndicat du Lac de Vassivière (STEU suivies par le CD23)
- Syndicat mixte de la Fôt
- Commune

compétences_Assainissement_STEU.qgz.qgz

<p>PRÉFÈTE DE LA CREUSE Liberté Égalité Fraternité</p>	<p>DIRECTION DÉPARTEMENTALE DES TERRITOIRES DE LA CREUSE Mission Connaissance et Stratégie des Territoires</p>
	<p>© IGN, BD CARTO © données Roseau, Sispea, novembre 2022</p>

Déchetteries



La gestion des déchetteries est réalisée en régie soit des Communautés de communes, soit d'Evolis 23 ou du SICTOM de la région de Chénérailles, sauf pour Auzances et Saint Sylvain Bas Le Roc (exploitant privé).

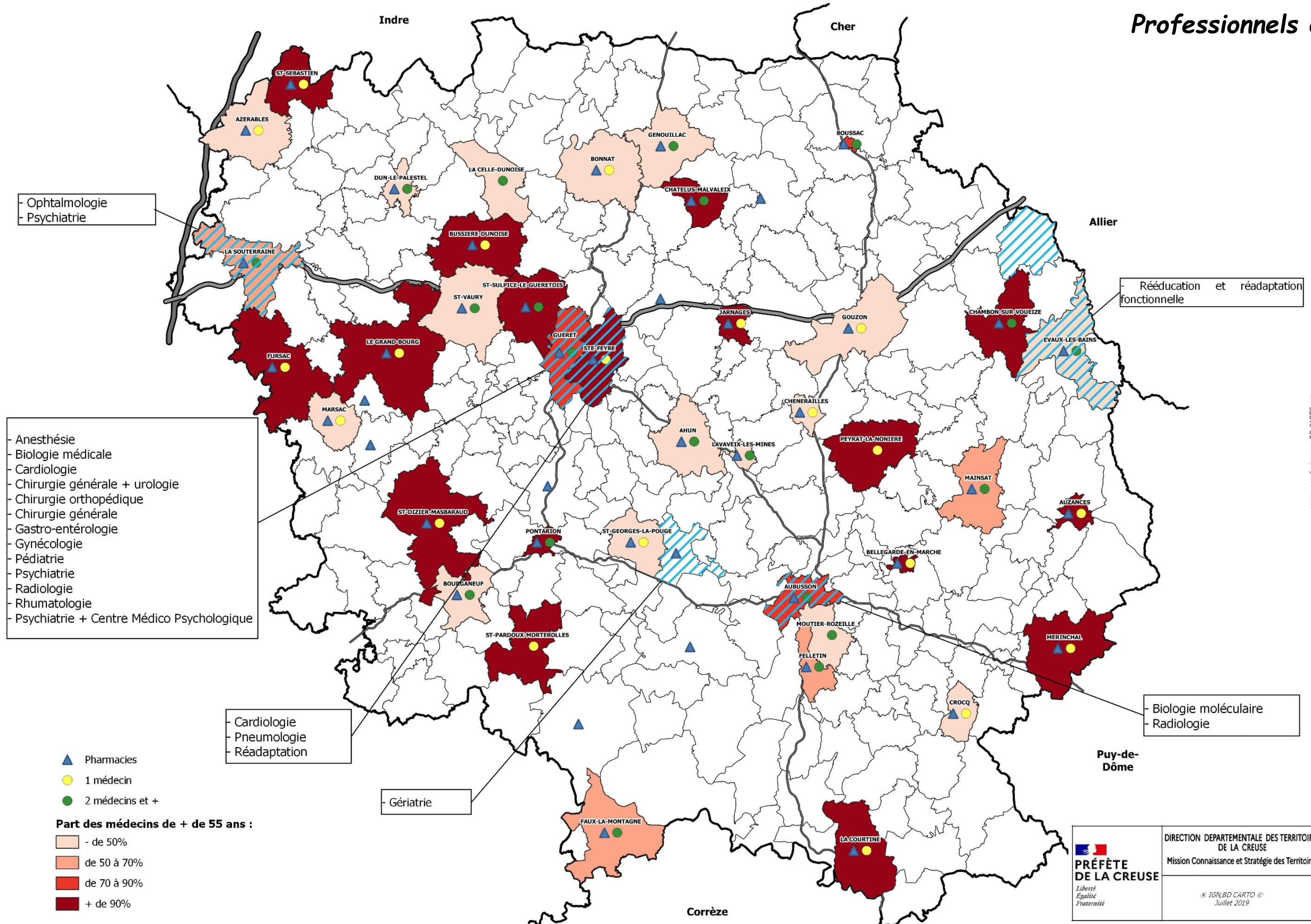
LEGENDE

- Déchetteries
- Déchetterie mobile
- Evolis : périmètre de collecte
- Compétences SICTOM région de Chénérailles
- Tonnages des déchets Ménagers Assimilés :**
- < 400 kg/hab/an
- 400 - 500 kg/hab/an
- 500 - 600 kg/hab/an
- > 600 kg/hab/an
- BTP Déchets inertes :**
- Concassage recyclage
- Enrobés
- Remblayage
- Stockage des déchets inertes

T:\themes\territoires\politiques_etudes\1_OutilsBDD\Creuse_cartes_types\Dechets

<p>PRÉFÈTE DE LA CREUSE Liberté Égalité Fraternité</p>	<p>DIRECTION DÉPARTEMENTALE DES TERRITOIRES DE LA CREUSE Mission Connaissance et Stratégie des Territoires</p>
	<p>© IGN - BD Carto® Données AREC Décembre 2022</p>

Professionnels de santé



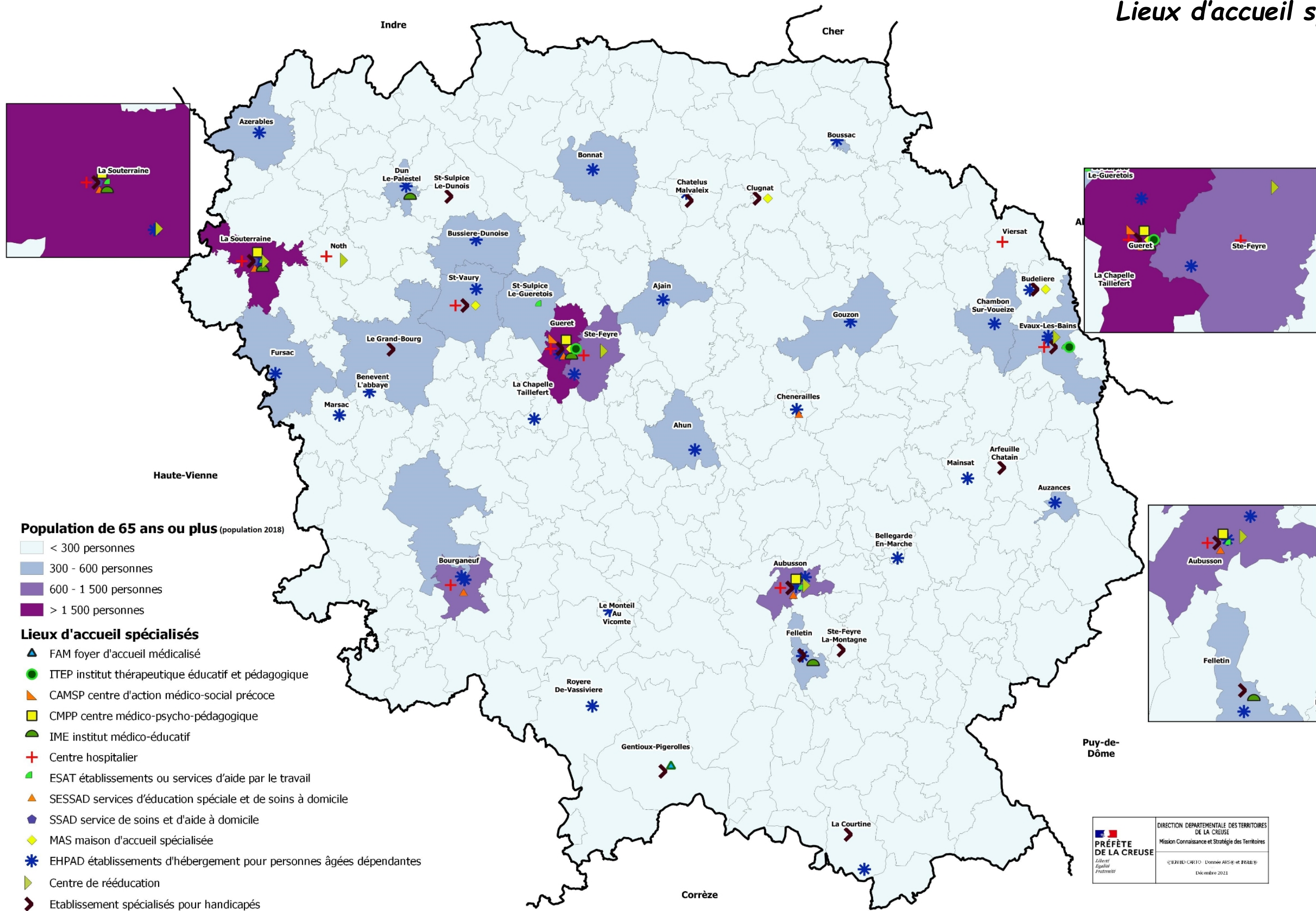
communes_fusionnees_BD-CARTO.qgz

PRÉFÈTE DE LA CREUSE
 Liberté - Égalité - Fraternité

DIRECTION DÉPARTEMENTALE DES TERRITOIRES DE LA CREUSE
 Mission Connaissance et Stratégie des Territoires

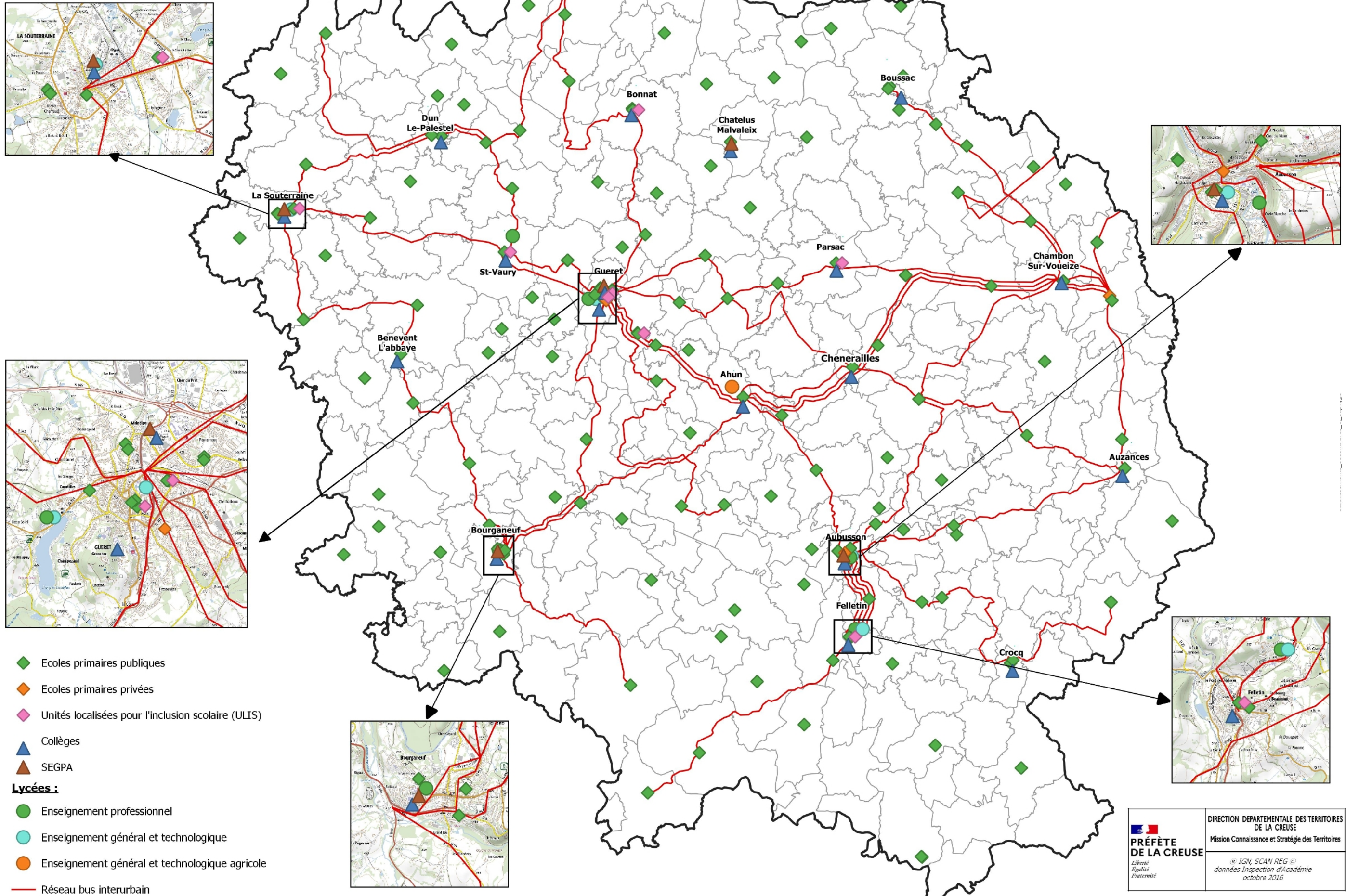
© IGN, BD CARTO ©
 Juillet 2019

Lieux d'accueil spécialisés



PRÉFÈTE DE LA CREUSE
 Direction Départementale des Territoires de la Creuse
 Mission Connaissance et Stratégie des Territoires
 © BRUNO CARLO - Données AISSE et INSEE
 Décembre 2021

Établissements d'enseignement



<p>PRÉFÈTE DE LA CREUSE Liberté Égalité Fraternité</p>	<p>DIRECTION DÉPARTEMENTALE DES TERRITOIRES DE LA CREUSE Mission Connaissance et Stratégie des Territoires</p>
	<p>© IGN, SCAN REG © données Inspection d'Académie octobre 2016</p>

