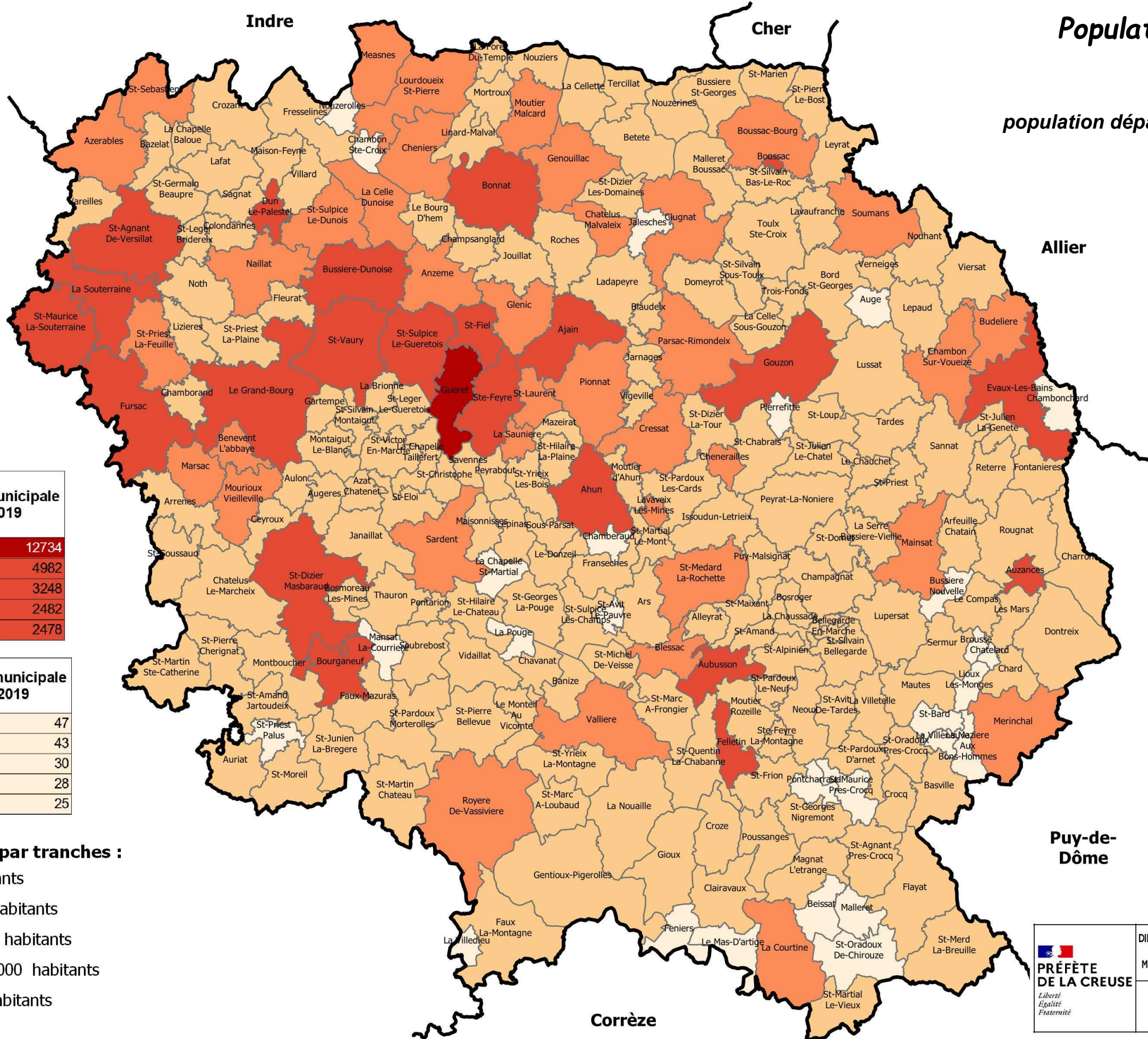


population départementale : 116 617 hab



Pop municipale 2019

| | |
|----------------|-------|
| Guéret | 12734 |
| La Souterraine | 4982 |
| Aubusson | 3248 |
| Sainte-Feyre | 2482 |
| Bourganeuf | 2478 |

Pop municipale 2019

| | |
|--------------|----|
| La Villedieu | 47 |
| Malleret | 43 |
| Châtelard | 30 |
| Brousse | 28 |
| Beissat | 25 |

Population 2019 par tranches :

- de 100 habitants
- de 100 à 500 habitants
- de 500 à 1 000 habitants
- de 1 000 à 10 000 habitants
- + de 10 000 habitants

Puy-de-Dôme

Corrèze

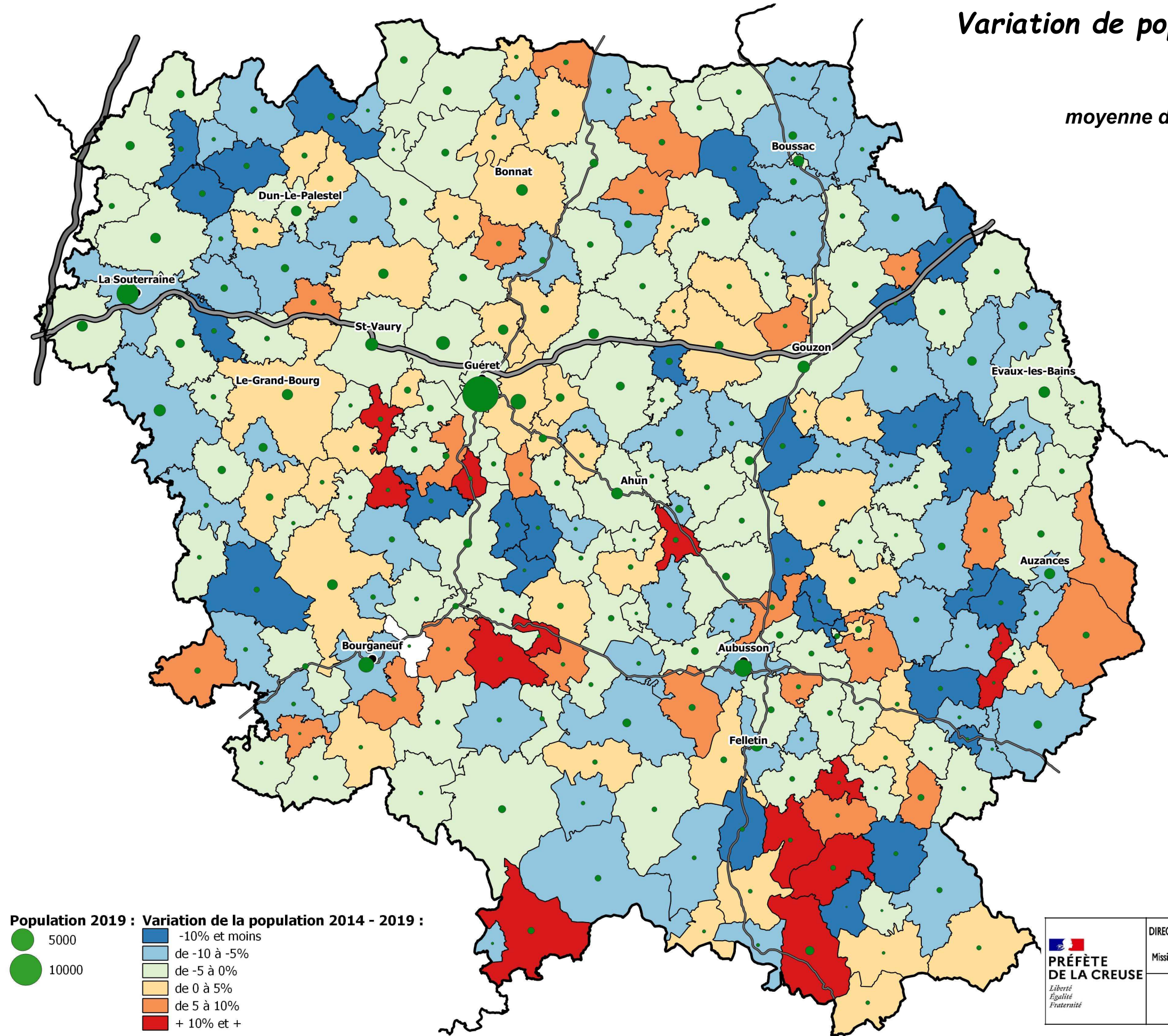

PRÉFÈTE DE LA CREUSE
 Liberté
Égalité
Fraternité

DIRECTION DÉPARTEMENTALE DES TERRITOIRES DE LA CREUSE
 Mission Connaissance et Stratégie des Territoires

© IGN, BD CARTO ©
 RGP INSEE 2022
 Septembre 2022

Variation de population 2014- 2019

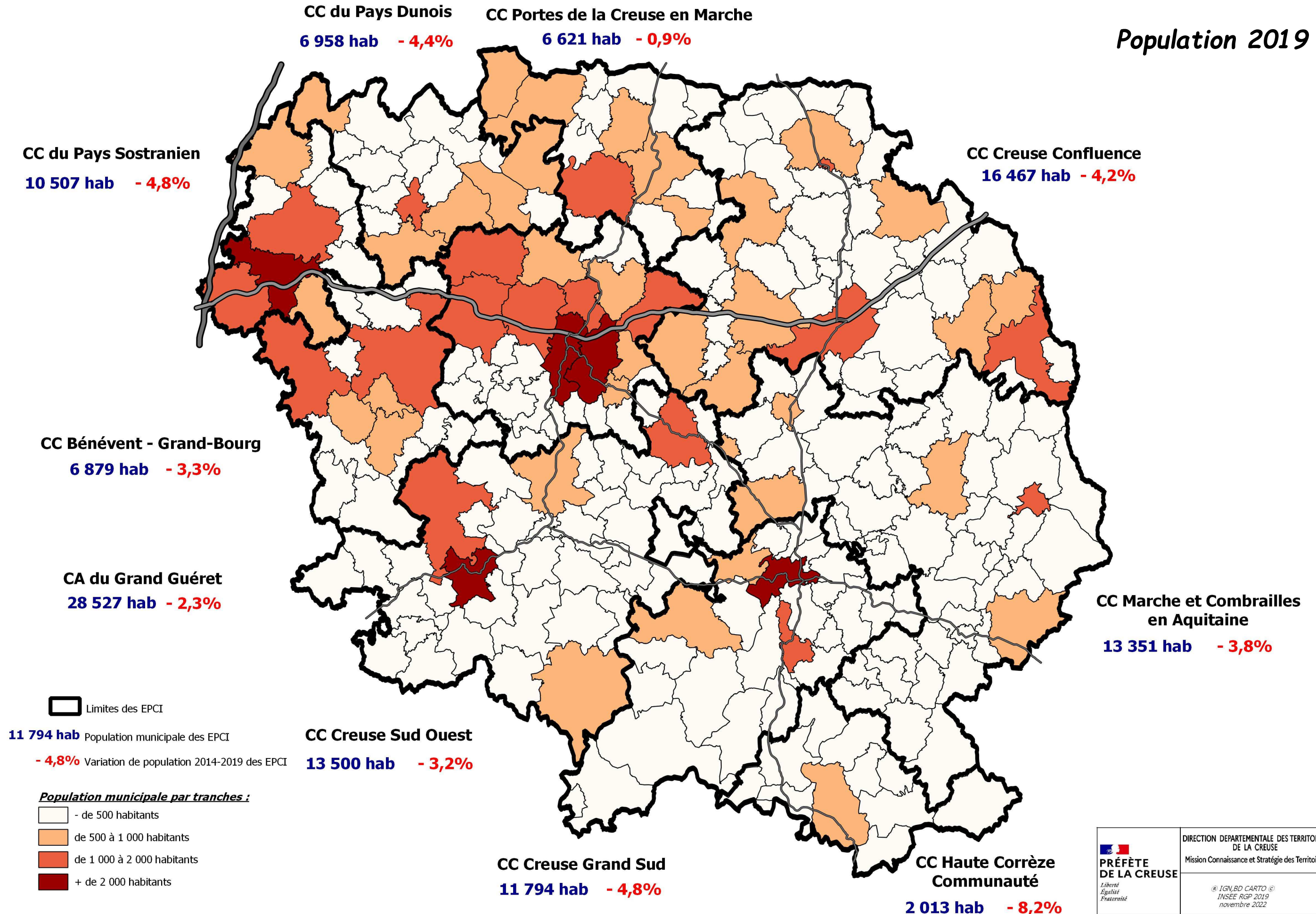
moyenne départementale : -2,8 %



Population 2019 : Variation de la population 2014 - 2019 :

| | |
|---|--|
| <p>PRÉFÈTE DE LA CREUSE Liberté Égalité Fraternité</p> | <p>DIRECTION DÉPARTEMENTALE DES TERRITOIRES DE LA CREUSE Mission Connaissance et Stratégie des Territoires</p> |
| | <p>© IGN, BD CARTO © RGP INSEE 2022 Novembre 2022</p> |

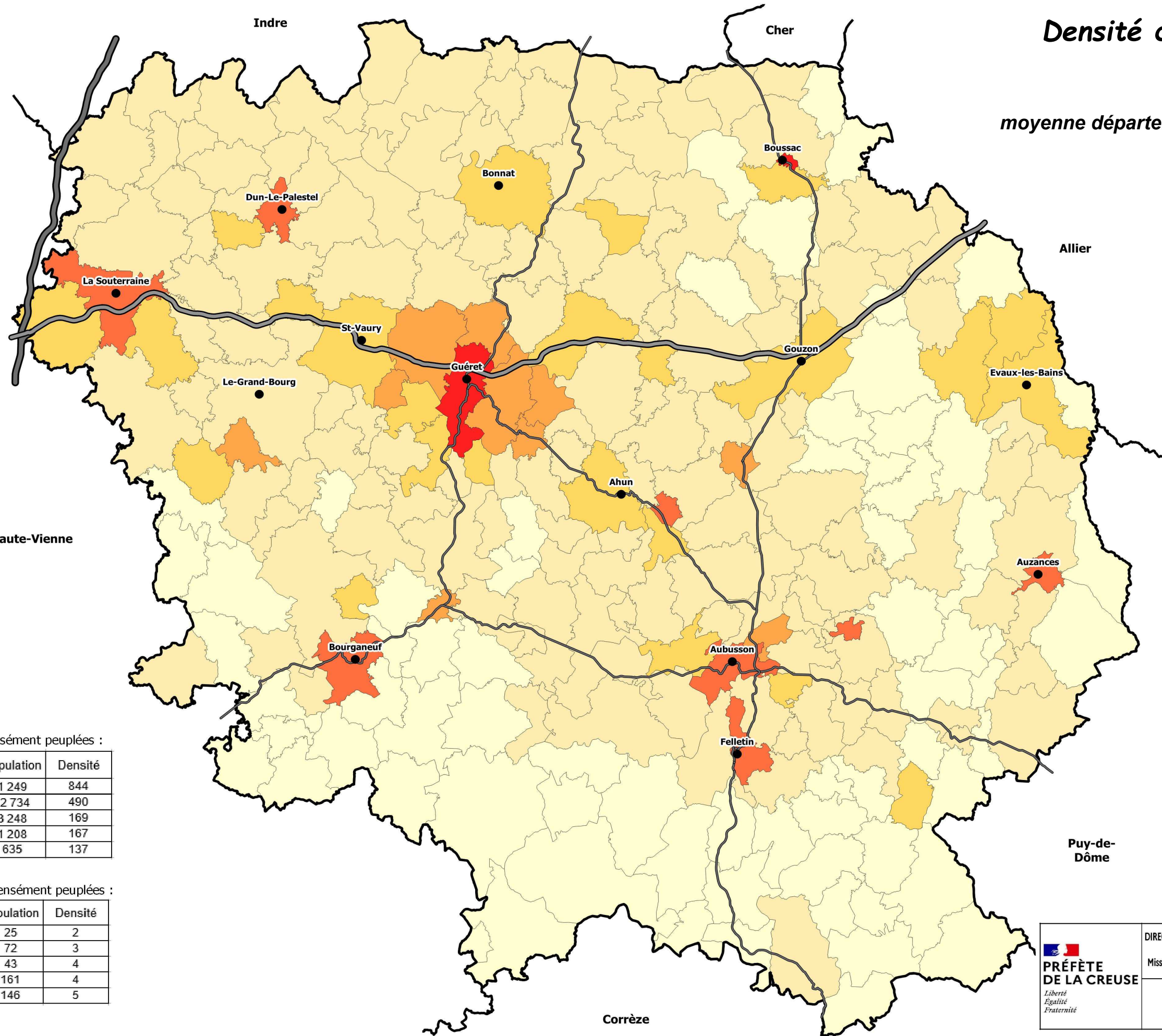
Population 2019 des EPCI



| | |
|---|--|
|  PRÉFÈTE DE LA CREUSE <small>Liberté Égalité Fraternité</small> | DIRECTION DÉPARTEMENTALE DES TERRITOIRES DE LA CREUSE Mission Connaissance et Stratégie des Territoires |
| | <small>© IGN, BD CARTO © INSEE RGP 2019 novembre 2022</small> |

Densité de population 2019

moyenne départementale : 21,5 hab/km²



Densité de population :

- de 10 hab/km²
- de 10 à 25 hab/km²
- de 25 à 50 hab/km²
- de 50 à 100 hab/km²
- de 100 à 200 hab/km²
- + de 200 hab/km²

Les 5 communes les plus densément peuplées :

| | Population | Densité |
|--------------------|------------|---------|
| Boussac | 1 249 | 844 |
| Guéret | 12 734 | 490 |
| Aubusson | 3 248 | 169 |
| Auzances | 1 208 | 167 |
| Lavaveix-les-Mines | 635 | 137 |

Les 5 communes les moins densément peuplées :

| | Population | Densité |
|------------------------|------------|---------|
| Beissat | 25 | 2 |
| St-Oradoux-de-Chirouze | 72 | 3 |
| Malleret | 43 | 4 |
| Gioux | 161 | 4 |
| St-Martin-Château | 146 | 5 |



**PRÉFÈTE
DE LA CREUSE**

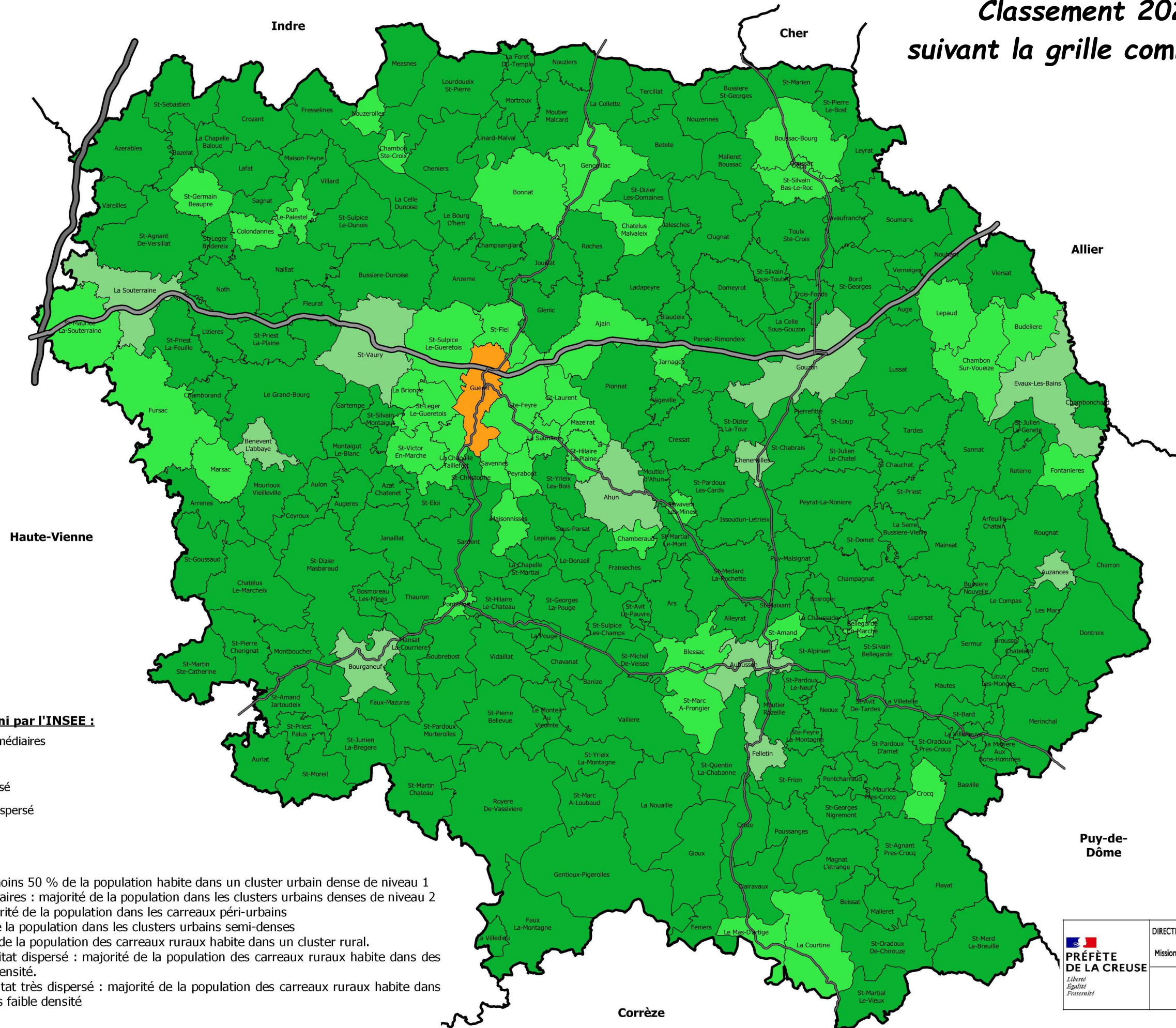
*Liberté
Égalité
Fraternité*

DIRECTION DÉPARTEMENTALE DES TERRITOIRES
DE LA CREUSE

Mission Connaissance et Stratégie des Territoires

INSEE, RGP 2022
© IGN, BD CARTO ©
septembre 2022

Classement 2022 des communes suivant la grille communale de densité de l'INSEE




Niveau de densité défini par l'INSEE :

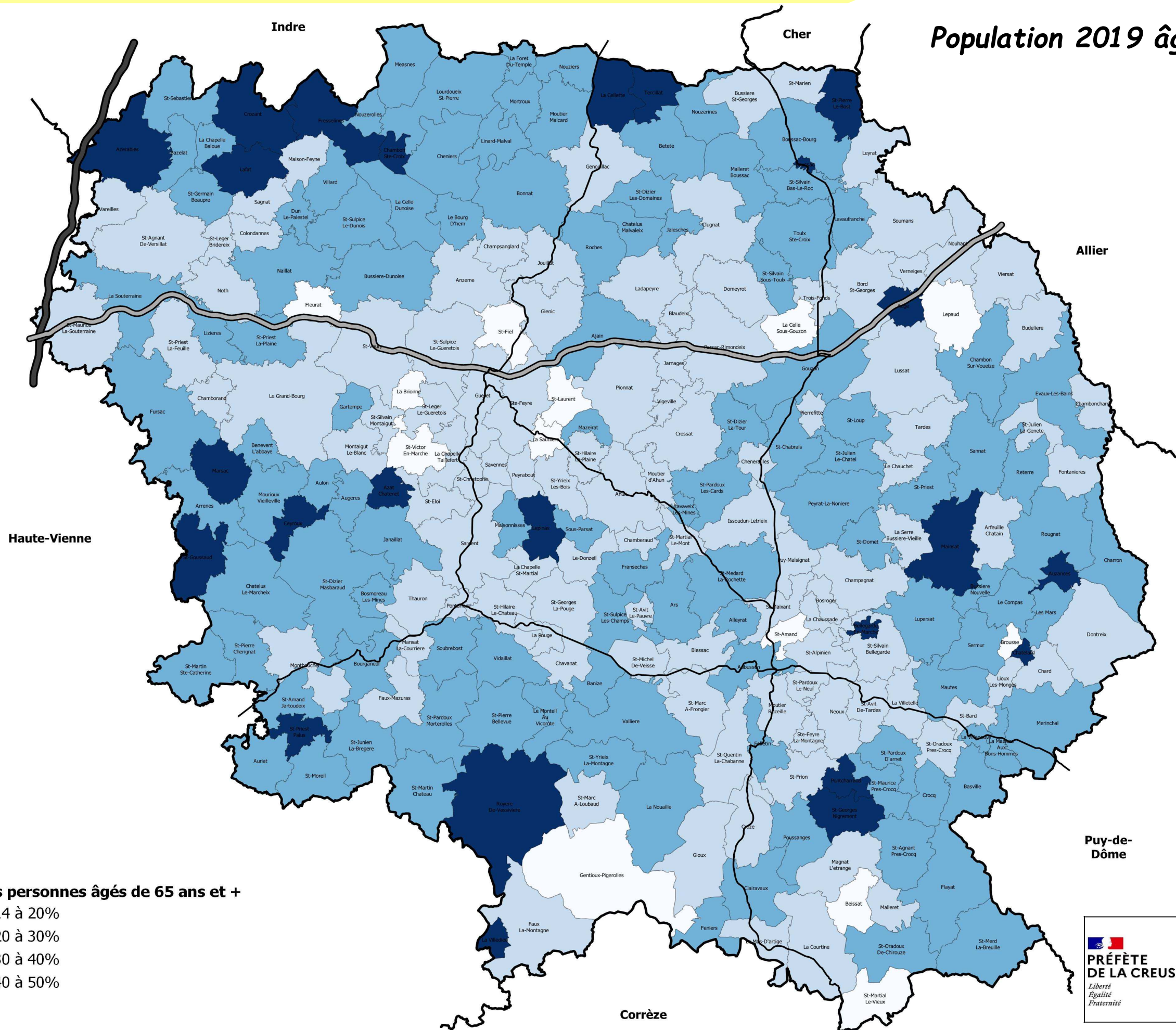
- Centres urbains intermédiaires
- Bourgs ruraux
- Rural à habitat dispersé
- Rural à habitat très dispersé

Les 7 niveaux de densité :

- communes denses : au moins 50 % de la population habite dans un cluster urbain dense de niveau 1
- centres urbains intermédiaires : majorité de la population dans les clusters urbains denses de niveau 2
- ceintures urbaines : majorité de la population dans les carreaux péri-urbains
- petites villes : majorité de la population dans les clusters urbains semi-denses
- bourgs ruraux : majorité de la population des carreaux ruraux habite dans un cluster rural.
- communes rurales à habitat dispersé : majorité de la population des carreaux ruraux habite dans des carreaux ruraux de faible densité.
- communes rurales à habitat très dispersé : majorité de la population des carreaux ruraux habite dans des carreaux ruraux de très faible densité

| | |
|---|--|
|  PRÉFÈTE DE LA CREUSE <i>Liberté Égalité Fraternité</i> | DIRECTION DÉPARTEMENTALE DES TERRITOIRES DE LA CREUSE Mission Connaissance et Stratégie des Territoires |
| | © IGN, BD CARTO © données INSEE Juillet 2022 |
| | |

Population 2019 âgé de 65 ans et plus



Part des personnes âgées de 65 ans et +

- de 14 à 20%
- de 20 à 30%
- de 30 à 40%
- de 40 à 50%

Puy-de-Dôme

| | |
|--|--|
| PRÉFÈTE DE LA CREUSE <i>Liberté Égalité Fraternité</i> | DIRECTION DÉPARTEMENTALE DES TERRITOIRES DE LA CREUSE Mission Connaissance et Stratégie des Territoires |
| © IGN, BD CARTO © RPG 2022 Décembre 2022 | |