


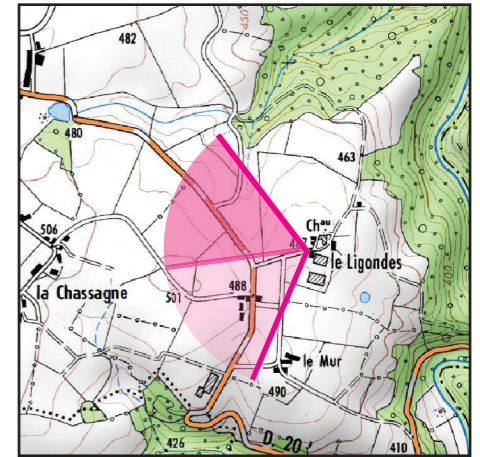
Effets cumulés depuis la vue 17 : hameau Le Ligondes (page de droite)

Vue panoramique avec esquisse (angle de vue 120°)



Informations sur la vue

Coordonnées Lambert 93 : 665847 / 6560824
 Date et heure de la prise de vue : 04/02/2019 à 13:47
 Focale : 52 mm, équivalent 24 x 36
 Azimut vue réaliste : 293,4°
 Angle visuel du parc : 62,8°
 Eolienne la plus proche : E5, à 1 887 m



Fond IGN 1 / 25 000

Vue réaliste avec photomontage (angle de vue 60°)



Le photomontage doit être observé à une distance de 35cm pour correspondre à une vue réaliste (impression A3)


Effets cumulés depuis la vue 24 : limite ouest du hameau de Roche (page de gauche)

Enjeu : Effets cumulés / lieu de vie

Le point de vue est localisé au niveau de la limite ouest du hameau de la Roche, situé au sud-est du projet éolien de Chambonchard. Depuis ce point de vue, les éoliennes du projet de Chambonchard s'inscrivent dans la continuité du parc de la Chaume existant. Le projet de la CEPE La Croix des Trois reste peu visible depuis ce secteur car presque entièrement masqué par la végétation du bois de la Roche et du relief sous-jacent. Les pales d'une des éoliennes de ce projet restent cependant bien visibles.

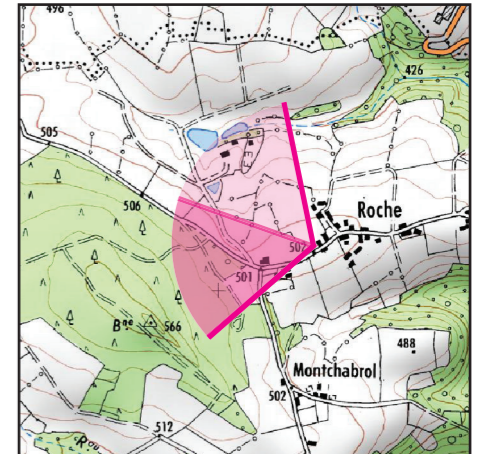
L'effet cumulé du projet éolien de Chambonchard avec les autres projets est faible.

Vue panoramique avec esquisse (angle de vue 120°)



Informations sur la vue

Coordonnées Lambert 93 : 665092 / 6559603
 Date et heure de la prise de vue : 04/02/2019 à 13:26
 Focale : 52 mm, équivalent 24 x 36
 Azimut vue réaliste : 259°
 Angle visuel du parc : 39,9°
 Eolienne la plus proche : E6 à 1 059 m



Fond IGN 1 / 25 000


Vue réaliste avec photomontage (angle de vue 60°)



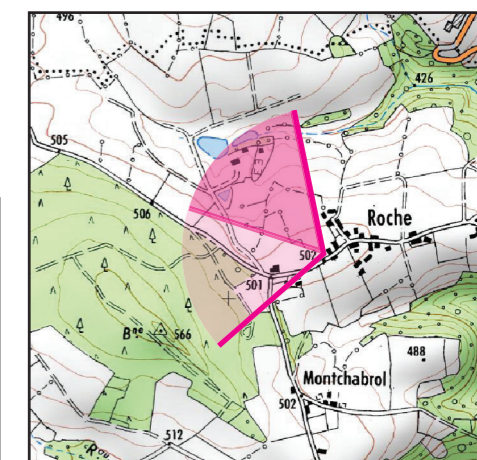
Le photomontage doit être observé à une distance de 35cm pour correspondre à une vue réaliste (impression A3)

Effets cumulés depuis la vue 24 : limite ouest du hameau de Roche (page de droite)

Vue panoramique avec esquisse (angle de vue 120°)



Informations sur la vue
 Coordonnées Lambert 93 : 665092 / 6559603
 Date et heure de la prise de vue : 04/02/2019 à 13:26
 Focale : 52 mm, équivalent 24 x 36
 Azimut vue réaliste : 319°
 Angle visuel du parc : 39,9°
 Eolienne la plus proche : E6 à 1 059 m



Fond IGN 1 / 25 000

Vue réaliste avec photomontage (angle de vue 60°)



Le photomontage doit être observé à une distance de 35cm pour correspondre à une vue réaliste (impression A3)


Effets cumulés depuis la vue 26 : chemin desservant le hameau de la Chassagne (page de gauche)

Enjeu : Effets cumulés / lieu de vie

Le hameau de la Chassagne est localisé à l'est du projet de Chambonchard. Les habitations les plus proches du lieu de vie sont situées à 400 mètres du parc des Chaumes. Le projet d'extension vient compléter l'existant et s'insère dans le motif du parc en activité. La trame bocagère, le relief et d'autres éléments de végétation atténuent les perceptions du projet éolien de la CEPE La Croix des Trois. Plus au sud du bourg, les covisibilités entre le parc en projet de Chambonchard et celui de la CEPE La Croix des Trois pourront être plus importantes.

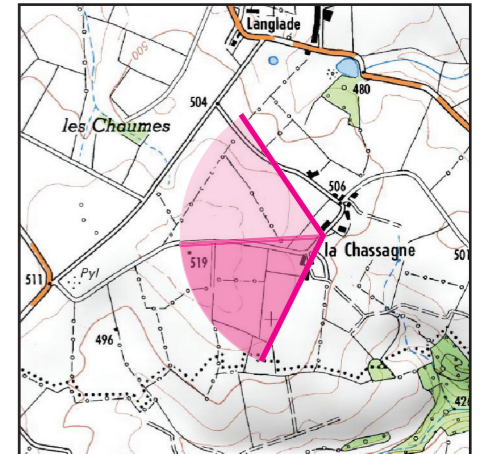
L'effet cumulé du projet éolien de Chambonchard avec les autres projets est faible.

Vue panoramique avec esquisse (angle de vue 120°)



Informations sur la vue

Coordonnées Lambert 93 : 664963 / 6560761
 Date et heure de la prise de vue : 04/02/2019 à 13:39
 Focale : 52 mm, équivalent 24 x 36
 Azimut vue réaliste : 236,3°
 Angle visuel du parc : 94,9°
 Eolienne la plus proche : E5 à 1 036 m



Fond IGN 1 / 25 000


Vue réaliste avec photomontage (angle de vue 60°)



Le photomontage doit être observé à une distance de 35cm pour correspondre à une vue réaliste (impression A3)

Effets cumulés depuis la vue 26 : chemin desservant le hameau de la Chassagne (page de droite)

Vue panoramique avec esquisse (angle de vue 120°)

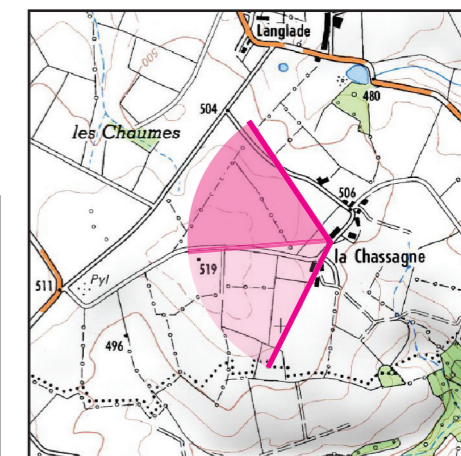


Vue réaliste avec photomontage (angle de vue 60°)



Le photomontage doit être observé à une distance de 35cm pour correspondre à une vue réaliste (impression A3)

Informations sur la vue
 Coordonnées Lambert 93 : 664963 / 6560761
 Date et heure de la prise de vue : 04/02/2019 à 13:39
 Focale : 52 mm, équivalent 24 x 36
 Azimut vue réaliste : 296,3°
 Angle visuel du parc : 94,9°
 Eolienne la plus proche : E5 à 1 036 m



Fond IGN 1 / 25 000

Effets cumulés depuis la vue 30 : limite sud du hameau du Theix (page de gauche)

Enjeu : Effets cumulés / lieu de vie / axe de communication

Le hameau du Theix est localisé au nord du projet éolien de Chambonchard, ainsi que du parc existant de la Chaume. Depuis ce secteur, les éoliennes E1 et E2 sont nettement visibles, tandis que la perception de E3, E4, E5 et E6 est atténuée par le relief et la végétation proche. Le projet du CEPE La Croix des Trois est peu visible, même si quelques effets de superposition d'éoliennes sont observés. En direction du sud-ouest, le parc du Chauchet émerge très légèrement au-dessus de la ligne d'horizon. A cette distance, il reste très peu perceptible.

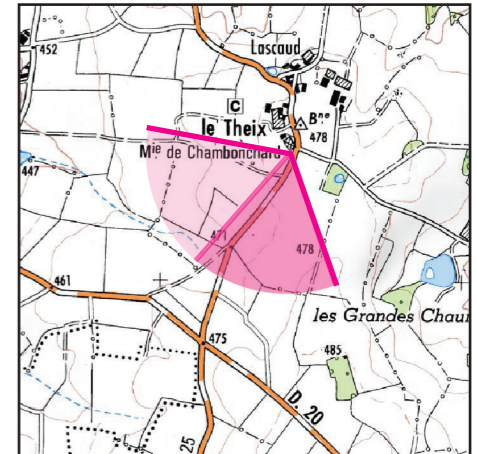
L'effet cumulé du projet éolien de Chambonchard avec les autres projets est faible.

Vue panoramique avec esquisse (angle de vue 120°)



Informations sur la vue

Coordonnées Lambert 93 : 664240 / 6562878
Date et heure de la prise de vue : 02/08/2019 à 13:16
Focale : 52 mm, équivalent 24 x 36
Azimut vue réaliste : 191,4°
Angle visuel du parc : 55,8°
Eolienne la plus proche : E1 à 664 m



Fond IGN 1 / 25 000

Vue réaliste avec photomontage (angle de vue 60°)



Le photomontage doit être observé à une distance de 35cm pour correspondre à une vue réaliste (impression A3)

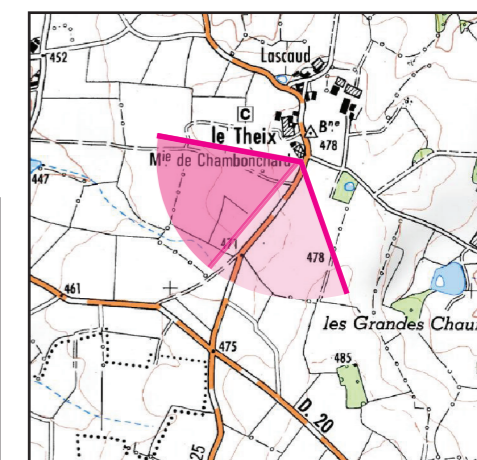
Effets cumulés depuis la vue 30 : limite sud du hameau du Theix (page de droite)

Vue panoramique avec esquisse (angle de vue 120°)



Informations sur la vue

Coordonnées Lambert 93 : 664240 / 6562878
 Date et heure de la prise de vue : 02/08/2019 à 13:16
 Focale : 52 mm, équivalent 24 x 36
 Azimut vue réaliste : 251,4°
 Angle visuel du parc : 55,8°
 Eolienne la plus proche : E1 à 664 m



Fond IGN 1 / 25 000

Vue réaliste avec photomontage (angle de vue 60°)



Le photomontage doit être observé à une distance de 35cm pour correspondre à une vue réaliste (impression A3)

Effets cumulés depuis la vue 22 : hameau de Feyneraud

Enjeu : Effets cumulés / lieu de vie

Le hameau de Feyneraud est localisé au nord du parc de la Chaume et du projet d'extension de Chambonchard. Depuis ce secteur, le parc en activité et celui en projet forment deux entités distinctes même si assez rapprochées spatialement. Le projet de la CEPE des Trois Croix est bien visible depuis ce secteur. Une des éoliennes de ce dernier se superpose avec le projet de Chambonchard. Les deux autres éoliennes, relativement espacées les unes des autres augmentent l'angle de perception horizontal de l'éolien. L'ensemble ainsi formé est difficilement lisible, avec des effets d'étirement et de superposition d'éoliennes dans le même temps.

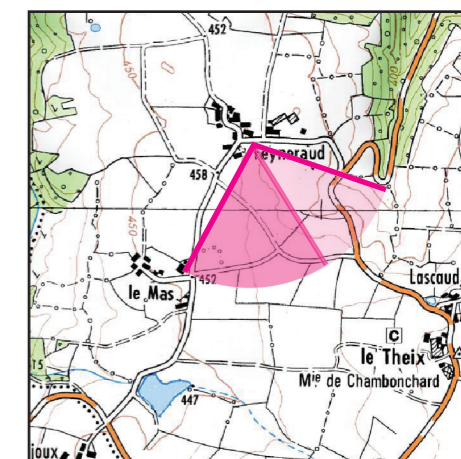
L'effet cumulé du projet éolien de Chambonchard avec les autres projets est modéré.

Vue panoramique avec esquisse (angle de vue 100°)



Informations sur la vue

Coordonnées Lambert 93 : 663578 / 6563677
 Date et heure de la prise de vue : 04/02/2019 à 14:29
 Focale : 52 mm, équivalent 24 x 36
 Azimut vue réaliste : 178,2°
 Angle visuel du parc : 4,7°
 Eolienne la plus proche : E1 à 1 153 m



Fond IGN 1 / 25 000

Vue réaliste avec photomontage (angle de vue 60°)



Le photomontage doit être observé à une distance de 35cm pour correspondre à une vue réaliste (impression A3)

