

Vue 19 : Vue depuis les hameaux du Prat et du Thermont (page de gauche)

Enjeu : Lieu de vie

Le Prat et le Thermont sont deux hameaux proches, localisés à l'est du projet éolien de Chambonchard et à quelques centaines de mètres de la vallée du Cher. Depuis ces lieux de vie, le relief estompe les vues en direction du projet de Chambonchard ainsi que des éoliennes du parc des Chaumes existant. Les éoliennes sont assez espacées les unes des autres avec quelques effets de superposition entre les pales et certains mâts. A noter que les interdistances sont assez irrégulières.

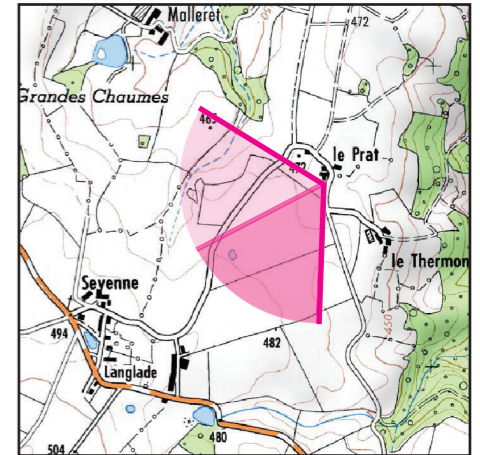
L'impact est modéré.

Vue panoramique avec esquisse (angle de vue 120°)



Informations sur la vue

Coordonnées Lambert 93 : 665434 / 6562060
 Date et heure de la prise de vue : 02/08/2019 à 13:04
 Focale : 52 mm, équivalent 24 x 36
 Azimut vue réaliste : 211,7°
 Angle visuel du parc : 72,1°
 Eolienne la plus proche : E2 à 1 771 m



Fond IGN 1 / 25 000

Vue réaliste avec photomontage (angle de vue 60°)



Le photomontage doit être observé à une distance de 35cm pour correspondre à une vue réaliste (impression A3)

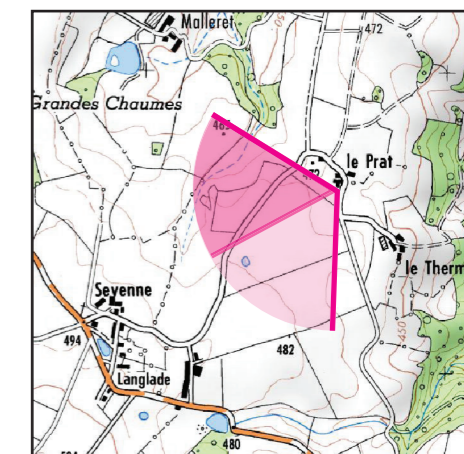
Vue 19 : Vue depuis les hameaux du Prat et du Thermont (page de droite)

Vue panoramique avec esquisse (angle de vue 120°)



Informations sur la vue

Coordonnées Lambert 93 : 665434 / 6562060
 Date et heure de la prise de vue : 02/08/2019 à 13:04
 Focale : 52 mm, équivalent 24 x 36
 Azimut vue réaliste : 271,7°
 Angle visuel du parc : 72,1°
 Eolienne la plus proche : E2 à 1 771 m



Fond IGN 1 / 25 000

Vue réaliste avec photomontage (angle de vue 60°)



Le photomontage doit être observé à une distance de 35cm pour correspondre à une vue réaliste (impression A3)

Vue 20 : Vue depuis le hameau du Monteil d'en Bas (page de gauche)

Enjeux : Lieu de vie

Le point de vue est localisé le long de la D19 et on perçoit, au second plan, quelques habitations du Monteil d'en Bas, situées le long de la route. Le parc des Chaumes apparaît le long d'une légère ligne de crête entre le ruisseau de Créchat à l'ouest et la vallée du Cher à l'est. Depuis ce point de vue, le projet de Chambonchard s'inscrit dans la continuité du parc existant. Deux éoliennes se superposent légèrement en direction du nord-nord-est. Les éoliennes en projet augmentent l'angle de perception horizontal de l'éolien le passant de 45,8° à 65,2°. Les gabarits relativement homogènes entre les éoliennes existantes et l'extension en projet apportent de la cohérence à l'ensemble.

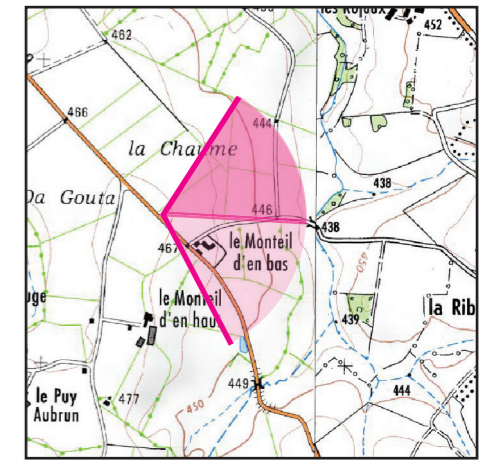
L'impact est fort.

Vue panoramique avec esquisse (angle de vue 120°)



Informations sur la vue

Coordonnées Lambert 93 : 662169 / 6561967
 Date et heure de la prise de vue : 04/02/2019 à 14:04
 Focale : 52 mm, équivalent 24 x 36
 Azimut vue réaliste : 63,1°
 Angle visuel du parc : 65,2°
 Eolienne la plus proche : E2, à 1 531 m



Fond IGN 1 / 25 000

Vue réaliste avec photomontage (angle de vue 60°)



Le photomontage doit être observé à une distance de 35cm pour correspondre à une vue réaliste (impression A3)

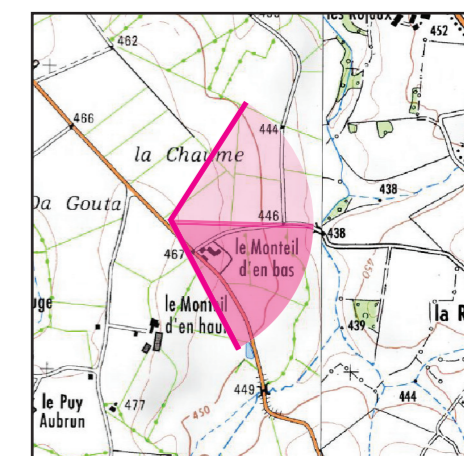
Vue 20 : Vue depuis le hameau du Monteil d'en Bas (page de droite)

Vue panoramique avec esquisse (angle de vue 120°)



Informations sur la vue

Coordonnées Lambert 93 : 662169 / 6561967
 Date et heure de la prise de vue : 04/02/2019 à 14:04
 Focale : 52 mm, équivalent 24 x 36
 Azimut vue réaliste : 123,1°
 Angle visuel du parc : 65,2°
 Eolienne la plus proche : E2, à 1 531 m



Fond IGN 1 / 25 000

Vue réaliste avec photomontage (angle de vue 60°)



Le photomontage doit être observé à une distance de 35cm pour correspondre à une vue réaliste (impression A3)


Vue 21 : Vue depuis le hameau de Montchabrol

Enjeu : Lieu de vie / patrimoine

Le hameau de Montchabrol est localisé au sud-est du Bois de la Roche. Le relief et les boisements de cette formation masquent les vues en direction du projet de Chambonchard depuis le lieu de vie et ses proches abords. Le photomontage ne permet pas de le percevoir, mais les extrémités de pales d'éoliennes pourront apparaître très légèrement au-dessus des boisements.

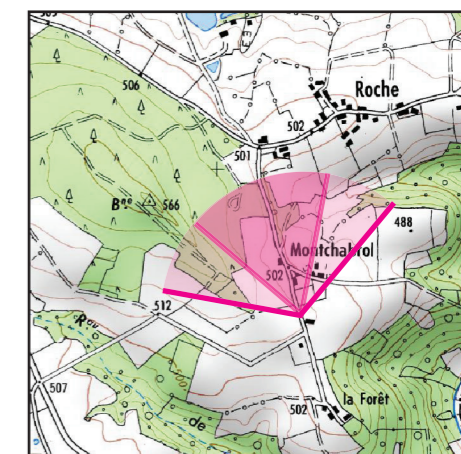
L'impact est très faible.

Vue panoramique avec esquisse (angle de vue 120°)



Informations sur la vue

Coordonnées Lambert 93 : 665042 / 6558974
 Date et heure de la prise de vue : 04/02/2019 à 13:22
 Focale : 52 mm, équivalent 24 x 36
 Azimut vue réaliste : 340°
 Angle visuel du parc : 19,7°
 Eolienne la plus proche : E6 à 1 404 m



Fond IGN 1 / 25 000

Vue réaliste avec photomontage (angle de vue 60°)



Le photomontage doit être observé à une distance de 35cm pour correspondre à une vue réaliste (impression A3)

Vue 22 : Vue depuis le hameau de Feyneraud

Enjeu : Lieu de vie

Le hameau de Feyneraud est localisé au nord du parc de la Chaume et du projet d'extension de Chambonchard. Depuis ce secteur, le parc en activité et celui en projet forment deux entités distinctes même si assez rapprochées spatialement. Le point de vue étant localisé dans l'alignement des parcs, des effets de superposition d'éoliennes sont observables depuis Feyneraud. La perception de l'éolien reste concentré dans un angle visuel horizontal totalisant 17,8°, en prenant en compte le parc des Chaumes. La dimension importante des éoliennes tranche avec les structures paysagères proches : bâti, trame bocagère, occasionnant des contrastes dans les rapports d'échelle.

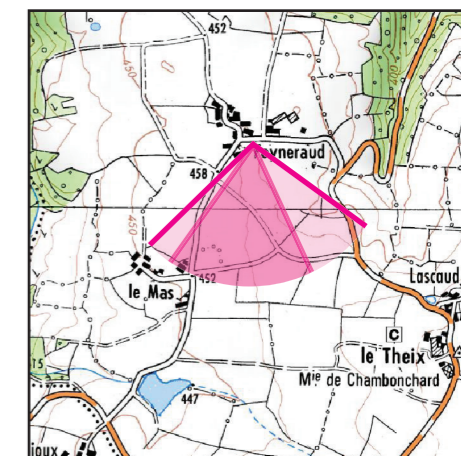
L'impact est fort.

Vue panoramique avec esquisse (angle de vue 100°)




Informations sur la vue

Coordonnées Lambert 93 : 663578 / 6563677
 Date et heure de la prise de vue : 04/02/2019 à 14:29
 Focale : 52 mm, équivalent 24 x 36
 Azimut vue réaliste : 185,3°
 Angle visuel du parc : 4,7°
 Eolienne la plus proche : E1 à 1 153 m



Fond IGN 1 / 25 000

Vue réaliste avec photomontage (angle de vue 60°)



Le photomontage doit être observé à une distance de 35cm pour correspondre à une vue réaliste (impression A3)