

Vue 16 : Vue depuis la limite nord du hameau du Teillet d'en Haut

Enjeu : Lieu de vie

Le point de vue est localisé au niveau de la limite nord du hameau du Teillet d'en Haut. Depuis ce secteur, le parc de Chambonchard s'inscrit globalement dans la continuité du parc des Chaumes existant. Les interdistances entre éoliennes ne sont pas très régulières, créant quelques discontinuités entre les parcs. L'extension augmente la présence de l'éolien dans le paysage et l'angle de perception horizontal de ce motif. Le gabarit des éoliennes en fonctionnement et en projet reste plutôt cohérent avec les structures paysagères du secteur : relief, boisements et trame bocagère.

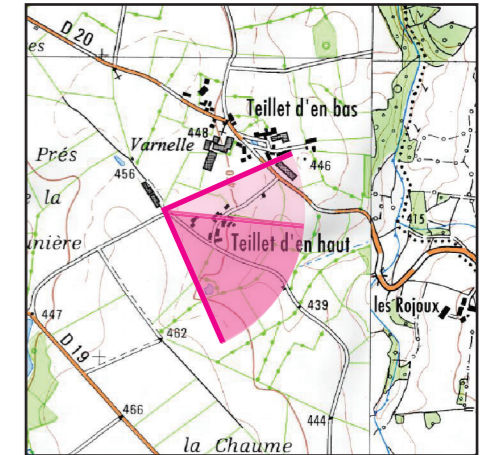
L'impact est modéré.

Vue panoramique avec esquisse (angle de vue 90°)



Informations sur la vue

Coordonnées Lambert 93 : 662000 / 6562972
 Date et heure de la prise de vue : 04/02/2019 à 14:17
 Focale : 52 mm, équivalent 24 x 36
 Azimut vue réaliste : 125,4°
 Angle visuel du parc : 39,2°
 Eolienne la plus proche : E1 à 1 733 m



Fond IGN 1 / 25 000

Vue réaliste avec photomontage (angle de vue 60°)



Le photomontage doit être observé à une distance de 35cm pour correspondre à une vue réaliste (impression A3)

Vue 17 : Vue depuis le hameau Le Ligondes (page de gauche)

Enjeu : Lieu de vie / patrimoine / tourisme

Depuis la limite ouest du hameau le Ligondes, on perçoit le parc des Chaumes derrière une légère butte. Depuis ce secteur, le projet de Chambonchard altère légèrement la régularité du parc existant. Les éoliennes en projet s'inscrivent dans les interstices sans effets de superposition depuis ce lieu de vie. Le relief situé entre le Ligondes et le projet de Chambonchard vient atténuer la perception des éoliennes en masquant la base des mâts. La trame bocagère, même peu étoffée, participe également à limiter les visibilitées.

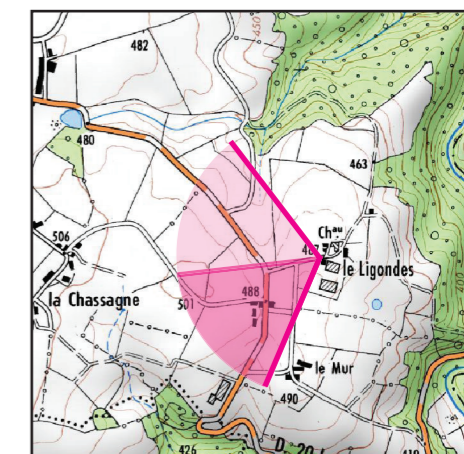
L'impact est modéré.

Vue panoramique avec esquisse (angle de vue 120°)



Informations sur la vue

Coordonnées Lambert 93 : 665847 / 6560824
 Date et heure de la prise de vue : 04/02/2019 à 13:47
 Focale : 52 mm, équivalent 24 x 36
 Azimut vue réaliste : 233,4°
 Angle visuel du parc : 62,8°
 Eolienne la plus proche : E5, à 1 887 m



Fond IGN 1 / 25 000

Vue réaliste avec photomontage (angle de vue 60°)



Le photomontage doit être observé à une distance de 35cm pour correspondre à une vue réaliste (impression A3)

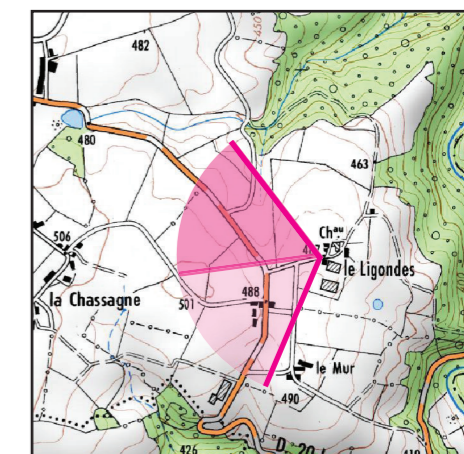
Vue 17 : Vue depuis le hameau Le Ligondes (page de droite)

Vue panoramique avec esquisse (angle de vue 120°)



Informations sur la vue

Coordonnées Lambert 93 : 665847 / 6560824
 Date et heure de la prise de vue : 04/02/2019 à 13:47
 Focale : 52 mm, équivalent 24 x 36
 Azimut vue réaliste : 293,4°
 Angle visuel du parc : 62,8°
 Eolienne la plus proche : E5, à 1 887 m



Fond IGN 1 / 25 000

Vue réaliste avec photomontage (angle de vue 60°)



Le photomontage doit être observé à une distance de 35cm pour correspondre à une vue réaliste (impression A3)

Vue 18 : Vue depuis le lieu de vie de la Couture (page de gauche)**Enjeux :** Lieu de vie

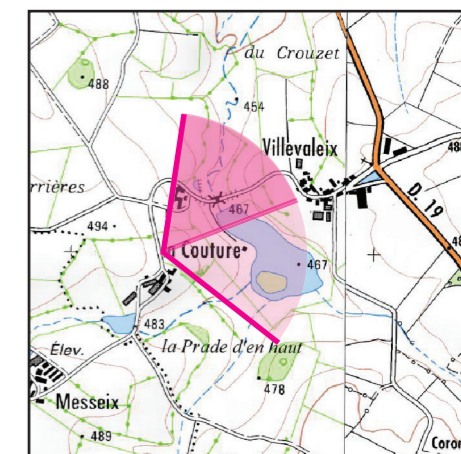
Depuis le lieu de vie, on perçoit assez nettement le parc des Chaumes existant. Le projet éolien de Chambonchard, qui en constitue l'extension, s'insère dans les intervalles depuis ce point de vue. L'implantation est assez cohérente avec l'existant, les éoliennes ne se superposent pas et les gabarits sont homogènes. La présence de l'éolien est plus marquée avec ce nouveau projet.

L'impact est modéré.

Vue panoramique avec esquisse (angle de vue 120°)

**Informations sur la vue**

Coordonnées Lambert 93 : 662079 / 6560446
 Date et heure de la prise de vue : 04/02/2019 à 12:37
 Focale : 52 mm, équivalent 24 x 36
 Azimut vue réaliste : 39,3°
 Angle visuel du parc : 63,2°
 Eolienne la plus proche : E3, à 1 785 m



Fond IGN 1 / 25 000

Vue réaliste avec photomontage (angle de vue 60°)



Le photomontage doit être observé à une distance de 35cm pour correspondre à une vue réaliste (impression A3)

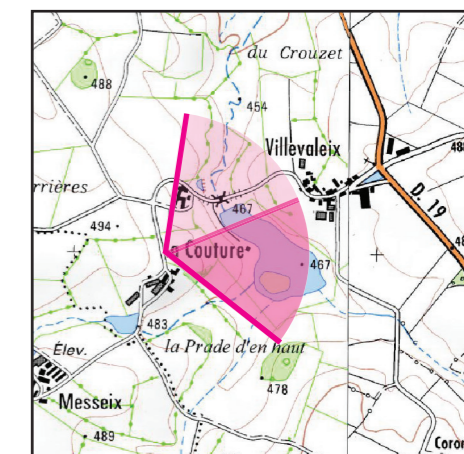
Vue 18 : Vue depuis le lieu de vie de la Couture (page de droite)

Vue panoramique avec esquisse (angle de vue 120°)



Informations sur la vue

Coordonnées Lambert 93 : 662079 / 6560446
 Date et heure de la prise de vue : 04/02/2019 à 12:37
 Focale : 52 mm, équivalent 24 x 36
 Azimut vue réaliste : 99,3°
 Angle visuel du parc : 63,2°
 Eolienne la plus proche : E3, à 1 785 m



Fond IGN 1 / 25 000

Vue réaliste avec photomontage (angle de vue 60°)



Le photomontage doit être observé à une distance de 35cm pour correspondre à une vue réaliste (impression A3)